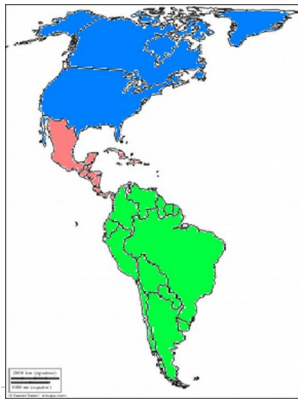


Dobrý den děti,

minulý týden jste přiřazovali místopisné pojmy do slepé mapy Ameriky. Nyní si řekneme něco obecného k celému kontinentu.

## Rozdělení amerického kontinentu



Severní Amerika

Střední Amerika

Jižní Amerika

## Tektonicky neklidná oblast na západě


- ▶ pacifická tek. deska se posouvá nahoru
- ▶ severoamer. tek. deska se posouvá dolů
- ▶ vzniká trhlina – narušení celistvosti pevniny



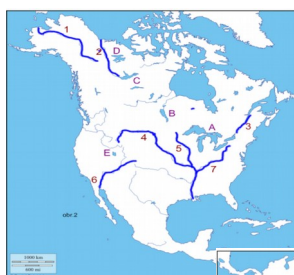
## Sopka Mauna Loa je nejvyšší horou světa?!

- ▶ od paty po štít měří 10 205 m
- ▶ ovšem 6 000 m jejího těla je pod hladinou Pacifiku
- ▶ průměr sopky činí 120 km





## Odvodnění kontinentu



75 % do Atlantiku  
 10 % do Pacifiku  
 10 % bezodtokové oblasti  
 5 % do Severního ledového oc.  
**PROČ??**

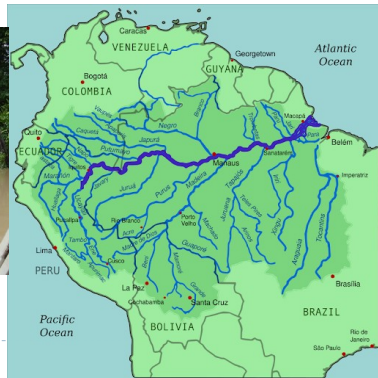


Západní Kordillery a Andy blokují případné ústí do Pacifiku



## Kalná Amazonka

- ▶ silný proud obrušuje koryto řeky a tím s sebou nese jílové částičky



## Mississippi jako způsob přepravy



- z oblasti Velkých jezer (průmysl) do oblastí zemědělských (pobřežní nížina)
- vodní elektrárny



## Řeka Colorado jako příčina kaňonů – NP Grand Canyon

